SITUACE A PŘÍČNÉ VZOROVÉ ŘEZY

M 1:250

SITUACE

M 1:250

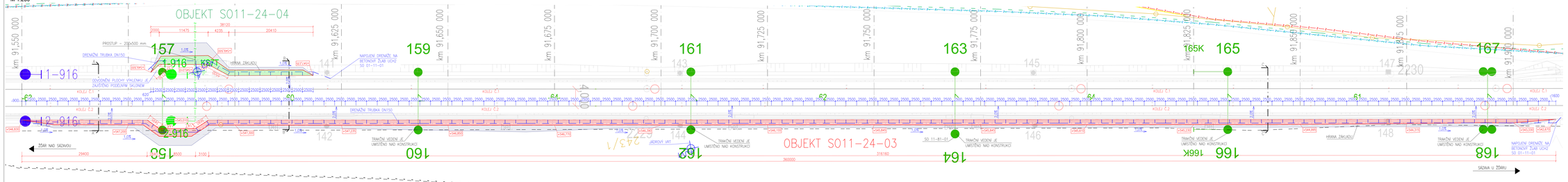

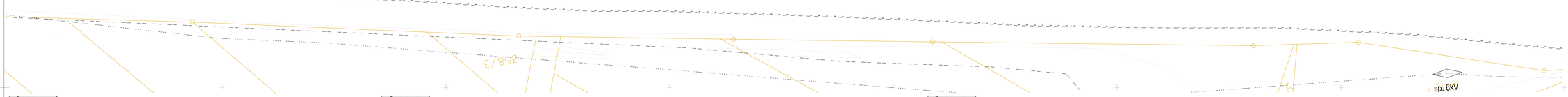

POZNÁMKA

- ZEMNÍ PRÁCE PROVÁDĚT ZA VHODNÉHO POČASÍ A TEPLOT
- NA STAVBĚ MUSÍ BÝT DODRŽENY VŠECHNY PRACOVNÍ, TECHNOLOGICKÉ A TECHNICKÉ POSTUPY VČETNĚ DOPORUČENÍ VÝROBCŮ JEDNOTLIVÝCH STAVEBNÍCH SYSTÉMŮ ČI DÍLŮ A SOUVISEJÍCÍCH PŘÍPRAV
- NUTNĚ SLEDOVAT GEOLOGICKÝ SLEDĚ, PŘI ZMĚNĚ PODMÍNEK KONTAKTOVAT PROJEKTANTA
- POKUD DOJDE PŘI PROVÁDĚNÍ K NEJASNOSTEM, NEBO NEPŘESVĚDČIVÝM DOKUMENTŮM JE NUTNO NEPRODLUŠNĚ INFORMOVAT PROJEKTANTA A UPŘESNIT DALŠÍ POSTUP PRACÍ PŘED JEJICH ZAHÁJENÍM
- ZHOTOVITEL PROVEDE VÝTĚŽNÉ STAVBY, NA PŘÍPADNÉ NESOULAD S PROJEKTOVOU DOKUMENTACÍ BEZ PRODLENÍ UPOZORNÍ PROJEKTANTA A DOSOUHLASÍ S NÍM DALŠÍ POSTUP PŘED ZAHÁJENÍM STAVEBNÍCH PRAC
- VŠECHNY ROZMĚRY PŘED ZAHÁJENÍM VÝROBY JE ZHOTOVITEL POVINEN OVĚŘIT NA STAVBĚ A ZODPOVÍDÁ ZA JEJICH SPRÁVNOST/VÝTĚŽNÍ
- ZMĚNA SPECIFIKACE JE MOŽNÁ POUZE SE SOUHLASEM ZODPOVĚDNÉHO PROJEKTANTA
- PŘED BETONÁŽÍ ZÁKLADOVÝCH PASŮ BUDE ZÁKLADOVÁ SPÁRA VYČIŠTĚNA OD VŘÍDNÉHO NEDOSTOJ
- ZÁKLADOVÁ SPÁRA MUSÍ BÝT CHRÁNĚNA PODKLADNÍM BETONEM TL. 100 mm
- PŘED ZAHÁJENÍM PROVÁDĚNÍ STAVBY SE DOPORUČUJE PROVÉST PASPORTIZACI VŠECH SOUSEDNÍCH OBJEKTŮ A KONSTRUKCÍ. V PŘÍPADĚ VÝSKYTU POŠKOZENÍ OKOLNÍCH OBJEKTŮ BUDE MOŽNÉ SE DOKÁZAT NA PASPORTIZACI A ZJISTIT PŘÍPADNOU SOUVISLOST PORUCHY A PROVÁDĚNÍ STAVBY
- U VRCHNÍ ČÁSTI VÝKOPŮ JE NUTNÉ PŘI SVAHOVÁNÍ VYUŽÍT OBSERVAČNÍ METODU
- STAVBU PROJEKTANT DOPORUČUJE REALIZOVAT V OBDOBÍ BEZ VYRAZNÉHO ÚBYTKU DĚŠŤOVÝCH SRÁŽEK, V PŘÍPADĚ EXTREMNÍCH DĚŠŤŮ JE NEZBYTNÉ PROVÉST DALŠÍ OPATŘENÍ
- V PŘÍPADĚ VÝSKYTU NESOROVNALOSTÍ V PRŮBĚHU REALIZACE S PROJEKTOVOU DOKUMENTACÍ JE NUTNÉ KONTAKTOVAT ZODPOVĚDNÉHO PROJEKTANTA
- PŘI VYSTAVBĚ JE DOPORUČENO UPLATNIT OBSERVAČNÍ METODU, V PŘÍPADĚ VOTEVLNÉ DEFORMACE SKALNÍHO SVAHU, POHYBU ZVĚTRALÝCH BLOKŮ JE NEZBYTNÉ ZÁKLADNÍ ZEĎ VYHOTOVIT FORMOU POSTUPNÉ VÝSTAVBY
- DOPORUČUJEME, ABY VYBRANÝ ZHOTOVITEL STAVBY VYHOTOVIL VLASTNÍ DUŠNOSTI NEBO REALIZAČNÍ DOKUMENTACI

TECHNICKÝ NÁVRH ŘEŠENÍ SANACE BYL NAVRŽEN NA ZÁKLADĚ GEOTECHNICKÉHO PRŮZKUMU, KTERÝ BYL PROVEDEN FIRMOU GME s.r.o. V 10/2024.

V PŘÍPADĚ NESOROVNALOSTÍ/KOMPLIKACÍ V PRŮBĚHU REALIZACE STAVEBNÍHO DÍLA JE NUTNÉ KONTAKTOVAT ZODPOVĚDNÉHO PROJEKTANTA.

TECHNICKÝ NÁVRH ŘEŠENÍ ZAJIŠTĚNÍ TRAKČNÍHO VEDENÍ BYL NAVRŽEN NA ZÁKLADĚ DOPLŇKOVÉHO GEOTECHNICKÉHO PRŮZKUMU/SONDOVÁNÍ, KTERÝ BYL PROVEDEN FIRMOU PROJEKCE GEO S.R.O. V 01/2025.

LEGENDA

- BETONOVÉ SVAHOVÝ ŘÁDY (OBJEKT SO 11-24-01)
- BETONOVÉ SVAHOVÝ ŘÁDY (OBJEKT SO 11-24-02)
- BETONOVÉ SVAHOVÝ ŘÁDY (OBJEKT SO 11-24-03)
- BETONOVÉ SVAHOVÝ ŘÁDY (OBJEKT SO 11-24-04)
- HRANA ZÁKLADU
- SVAHOVÉ OPRAVY
- ŠTĚRK FRAKCE 32/63 mm
- DRENÁŽNÍ TRUBKA DN150

ŘEZ A - A´

M 1:50

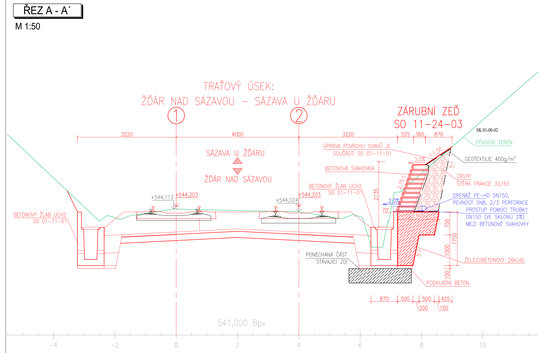

ŘEZ B - B´

M 1:50

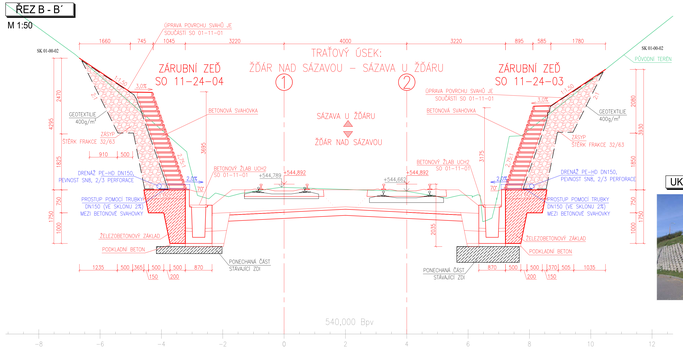

UKONČENÍ ZÁRUBNÍ ZDI

ŘEZ C - C´

M 1:50

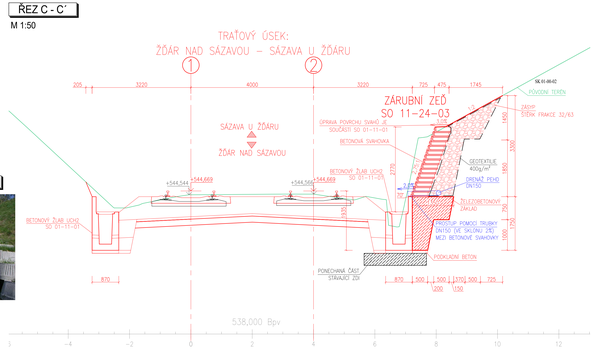

DETAIL KOTVENÍ TRAKČNÍHO VEDENÍ - ŘEZ

M 1:50

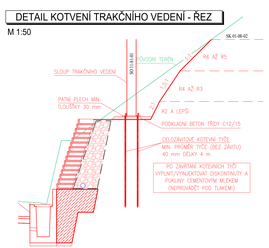

DETAIL KOTVENÍ TRAKČNÍHO VEDENÍ - PŮDORYS

M 1:50

DETAIL PROSTUPU ZABEZPEČOVACÍHO ZAŘÍZENÍ SKRZ SVAHOVKY

M 1:20

Evropská unie
Evropské strukturální a investiční fondy
Operační program Doprava

Ministerstvo dopravy
Státní fond dopravní infrastruktury

Orientační schéma:

Razítko oprávněné osoby:

Podpis: Datum:

Revize:	Datum:	Popis:	Kontrolovali:

Objednatel/Investor:	**Správa železnic, státní organizace** Dlážděná 1003/7, 110 00 Praha 1
Zástupce investora:	**Správa železnic, státní organizace** Nerudova 773/1, 779 00 Olomouc
Zhotovitel stavby:	**SAGASTA s.r.o.** Novodvorská 1010/14, 142 00, Praha 4 - Lhotka T: +420 261 344 100 E: info@sagasta.cz
Zhotovitel objektu:	**Projekce IGEO s.r.o.** Náměstí 28. října 1899/11, Brno - Černá Pole 602 00 T: +420 601 267 000 E: info@igeo.cz
Hlavní projektant výkresu: Ing. Jiří Šabler	Zodpovědný projektant: RNDr. Ivan Paul, PhD. / Zodpovědný projektant: RNDr. Ivan Paul, PhD.

Název stavby/akce:	**Rekonstrukce traťového úseku Žďár nad Sázavou (mimo) – Sázava u Žďáru (mimo)**
Číslo akce:	Popis a označení stavby
Název objektu:	**ZÁRUBNÍ ZEĎ VPRAVO km 91,550 000 - 91,910 000**
Název přílohy:	SITUACE A PŘÍČNÉ VZOROVÉ ŘEZY
Kraj: Vysočina	Katastrální území: Hlinsko, Nad Sázavou, Žďár nad Sázavou, Sázava u Žďáru, Nejdek na Moravě, Velká Losenice, Zámek Žďár, Malá Žďár
Stupeň dokumentace: RDPS	Datum vypracování: 01/2025 / Formát: 16xA4 / Měřítko: 1:250

Číslo přílohy: **2 001**

Podpis:

Číslo akce: S-X2160001

Označení zhotovitele: CS 050

Označení části: **D.2.1.4**

Označení objektu/provozního celku: **SO 11-24-03**

Číslo přílohy: **2 001**

TOTO DOKUMENTACE JE VŠEOBECNÝM MAJETKEM SPRÁVY ŽELEZNIC, STÁTNÍ ORGANIZACE A JE CHRÁNĚNA PODLE ZÁKONA Č. 121/2000 SB., O PRÁVU DUŠEVNÍM A PRŮMYSLOVÉM VLASTNICTVÍ, V PLATNÉM ZNĚNÍ. ZHOTOVITEL JE OPRÁVNĚN POUŽÍVAT TUTO DOKUMENTACI PRO ÚČELY SPOJENÉ S PLNĚNÍM PŘEDMĚTU SMLOUVY.